

1. Cet état, relatif aux obligations, interdictions, servitudes et prescriptions définies vis-à-vis des risques naturels, miniers ou technologiques concernant l'immeuble, est établi sur la base des informations mises à disposition par arrêté préfectoral

n° 2006/01/313 du 01 février 2006 mis à jour par AP 2012-01-1425-90 du 27 juin 2012

informations relatives au bien immobilier (bâti ou non bâti)

2. Adresse

Rue PEYRE BLANQUE
 Parcelle(s) cadastrale(s) : CL 84-85-88-86

code postal ou code Insee 34130

commune MAUGUIO

3. Situation de l'immeuble au regard d'un plan de prévention de risques naturels [PPR n]

en application de l'article L 174-5 du nouveau code minier.

- > L'immeuble est situé dans le périmètre d'un PPR naturels **prescrit** ¹ oui non
- L'immeuble est situé dans le périmètre d'un PPR naturels **appliqué par anticipation** ¹ oui non
- L'immeuble est situé dans le périmètre d'un PPR naturels **approuvé** ¹ oui non
- ³ si **oui**, les risques miniers pris en compte sont liés à :
- | | | |
|--|---|--|
| Inondation <input type="checkbox"/> | Crue torrentielle <input type="checkbox"/> | Remontée de nappe <input type="checkbox"/> |
| Avalanche <input type="checkbox"/> | Mouvement de terrain <input type="checkbox"/> | Sécheresse <input type="checkbox"/> |
| Séisme <input type="checkbox"/> | Cyclone <input type="checkbox"/> | Volcan <input type="checkbox"/> |
| Feux de forêt <input type="checkbox"/> | autre <input type="text"/> | |

extraits des documents de référence joints au présent état et permettant la localisation de l'immeuble au regard des risques pris en compte

Les parcelles se situent en dehors du PPR Inondation approuvé

- > L'immeuble est concerné par des prescriptions de travaux dans le règlement du PPR naturels ⁴ oui non
- ² si **oui**, les travaux prescrits par le règlement du PPR naturels ont été réalisés **oui** non

4. Situation de l'immeuble au regard d'un plan de prévention de risques miniers [PPR m]

en application de l'article L 174-5 du nouveau code minier.

- > L'immeuble est situé dans le périmètre d'un PPR miniers **prescrit** ³ oui non
- L'immeuble est situé dans le périmètre d'un PPR miniers **appliqué par anticipation** ³ oui non
- L'immeuble est situé dans le périmètre d'un PPR miniers **approuvé** ³ oui non
- ³ si **oui**, les risques miniers pris en compte sont liés à :
- mouvements de terrain autres

extraits des documents de référence joints au présent état et permettant la localisation de l'immeuble au regard des risques pris en compte

- > L'immeuble est concerné par des prescriptions de travaux dans le règlement du PPR miniers ⁴ oui non
- ⁴ si **oui**, les travaux prescrits par le règlement du PPR miniers ont été réalisés **oui** non

5. Situation de l'immeuble au regard d'un plan de prévention de risques technologiques [PPR t]

- > L'immeuble est situé dans le périmètre d'étude d'un PPR technologiques **prescrit** et non encore approuvé ⁵ oui non
- ⁵ si **oui**, les risques technologiques pris en compte dans l'arrêté de prescription sont liés à :

effet toxique effet thermique effet de surpression

- > L'immeuble est situé dans le périmètre d'exposition aux risques d'un PPR technologiques **approuvé** oui non
- extraits des documents de référence joints au présent état et permettant la localisation de l'immeuble au regard des risques pris en compte

- > L'immeuble est concerné par des prescriptions de travaux dans le règlement du PPR technologiques ⁶ oui non
- ⁶ si **oui**, les travaux prescrits par le règlement du PPR technologiques ont été réalisés **oui** non

6. Situation de l'immeuble au regard du zonage réglementaire pour la prise en compte de la sismicité

en application des articles R 563-4 et D 563-8-1 du Code de l'environnement

- > L'immeuble est situé dans une commune de sismicité
- | | | | | |
|---------------------------------|---------------------------------|---------------------------------|---------------------------------|--|
| zone 5 <input type="checkbox"/> | zone 4 <input type="checkbox"/> | zone 3 <input type="checkbox"/> | zone 2 <input type="checkbox"/> | zone 1 <input checked="" type="checkbox"/> |
| forte | moyenne | modérée | faible | très faible |

7. Information relative aux sinistres indemnisés par l'assurance suite à une catastrophe naturelle, minière ou technologique

en application de l'article L 125-5 (IV) du Code de l'environnement

- > L'information est mentionnée dans l'acte authentique constatant la réalisation de la vente **oui** non

vendeur/bailleur – acquéreur/locataire

8. Vendeur - Bailleur Nom : SC LES CAPITELLES Prénom :
9. Acquéreur - Locataire
10. Lieu / Date MAUGUIO le 21/02/2017

Attention !

S'ils n'impliquent pas d'obligation ou d'interdiction réglementaire particulière, les aléas connus ou prévisibles qui peuvent être signalés dans les divers documents d'information préventive et concerner le bien immobilier, ne sont pas mentionnés par cet état

Article 125-5 (V) du Code de l'environnement

En cas de non respect des obligations d'information du vendeur ou du bailleur, l'acquéreur ou le locataire peut poursuivre la résolution du contrat ou demander au juge une diminution du prix de vente ou de la location.

Qui doit, quand et comment remplir l'état des risques naturels, miniers et technologiques ?

Quelles sont les personnes concernées ?

- Au terme des articles L. 125-5 et R 125-23 à 27 du Code de l'environnement, les acquéreurs ou locataires de bien immobilier, de toute nature, doivent être informés par le vendeur ou le bailleur, qu'il s'agisse ou non d'un professionnel de l'immobilier, de l'existence des risques auxquels ce bien est exposé.

Un état des risques, fondé sur les informations transmises par le Préfet de département au maire de la commune où est situé le bien, doit être en annexe de tout type de contrat de location écrit, de la réservation pour une vente en l'état futur d'achèvement, de la promesse de vente ou de l'acte réalisant ou constatant la vente de ce bien immobilier qu'il soit bâti ou non bâti.

Quand ?

- L'état des risques est obligatoire lors de toute transaction immobilière en annexe de tout type de contrat de location écrit, de réservation d'un bien en l'état futur d'achèvement, de la promesse de vente ou de l'acte réalisant ou constatant la vente d'un bien immobilier bâti ou non bâti.

Quel est le champ d'application de cette obligation ?

- Cette obligation d'information s'applique dans chacune des communes dont la liste est arrêtée par le Préfet du département, pour les biens immobiliers bâtis ou non bâtis situés :
 1. dans le périmètre d'exposition aux risques délimité par un plan de prévention des risques technologiques ayant fait l'objet d'une approbation par le Préfet ;
 2. dans une zone exposée aux risques délimitée par un plan de prévention des risques naturels prévisibles ou des risques miniers résiduels approuvé par le Préfet ou dont certaines dispositions ont été rendues immédiatement opposables en application de l'article L. 562-2 du Code de l'environnement ;
 3. dans le périmètre mis à l'étude dans le cadre de l'élaboration d'un plan de prévention des risques technologiques, d'un plan de prévention des risques naturels prévisibles ou de risques miniers résiduels prescrit par le Préfet ;
 4. dans une des zones de sismicité 2, 3, 4 ou 5 mentionnées par les articles R 563-4 et D 563-8-1 du Code de l'environnement.

NB : Le terme bien immobilier s'applique à toute construction individuelle ou collective, à tout terrain, parcelle ou ensemble des parcelles contiguës appartenant à un même propriétaire ou à une même indivision.

Où consulter les documents de référence ?

- Pour chaque commune concernée, le préfet du département arrête :
 - la liste des risques naturels prévisibles et des risques technologiques à prendre en compte ;
 - la liste des documents auxquels le vendeur ou le bailleur peut se référer.
- L'arrêté préfectoral comporte en annexe, pour chaque commune concernée :
 1. la note de présentation du ou des plans de prévention ;
 2. un ou plusieurs extraits des documents graphiques permettant de délimiter les zones de la commune exposées aux risques pris en compte, de préciser leur nature et, dans la mesure du possible, leur intensité dans chacune des zones ou périmètres délimités ;
 3. le règlement du ou des plans de prévention des risques définissant notamment les prescriptions et obligations ;
 4. une fiche ou un état des risques naturels, miniers ou technologiques mentionnant la zone de sismicité : 2, 3, 4 ou 5 définie par décret.
- Le préfet adresse copie de l'arrêté au maire de chaque commune intéressée et à la chambre départementale des notaires.
- L'arrêté est affiché en mairie de ces communes et publié au recueil des actes administratifs de l'Etat dans le département.
- Un avis de publication de l'arrêté est inséré dans un journal diffusé dans le département.
- Les arrêtés sont mis à jour :
 - lors de la prescription d'un nouveau plan de prévention des risques (n,m ou t) ;
 - lors de l'entrée en vigueur d'un arrêté préfectoral rendant immédiatement opposables certaines dispositions d'un plan de prévention des risques naturels prévisibles ou miniers résiduels, ou approuvant un plan de prévention des risques ou approuvant la révision d'un de ces plans ;
 - lorsque des informations nouvelles portées à la connaissance du préfet permettent de modifier l'appréciation de la sismicité locale, de la nature ou de l'intensité des risques auxquels se trouve exposée tout ou partie d'une commune faisant l'objet d'un de ces plans.
- Les documents mentionnés ci-dessus peuvent être consultés en mairie des communes concernées ainsi qu'à la préfecture et dans les sous-préfectures du département où est situé le bien mis en vente ou en location. Certains peuvent être directement consultables sur Internet à partir du site de la préfecture de département.

Qui établit l'état des risques ?

- L'état des risques est établi directement par le vendeur ou le bailleur, le cas échéant avec l'aide d'un professionnel qui intervient dans la vente ou la location du bien.
- Il doit être établi moins de six mois avant la date de conclusion de tout type de contrat de location écrit, de la réservation pour une vente en l'état futur d'achèvement, de la promesse de vente ou de l'acte réalisant ou constatant la vente du bien immobilier auquel il est annexé.
- Il est valable pour la totalité de la durée du contrat et de son éventuelle reconduction. En cas de colocation, il est fourni à chaque signataire lors de sa première entrée dans les lieux. Le cas échéant, il est actualisé en cas d'une entrée différée d'un des colocataires

Quelles informations doivent figurer ?

- L'état des risques mentionne la sismicité et les risques naturels, miniers ou technologiques pris en compte dans le ou les plans de prévention prescrits, appliqués par anticipation ou approuvés.
- Il mentionne aussi la réalisation des travaux prescrits vis-à-vis de l'immeuble par le règlement du plan de prévention des risques approuvé.
- Il est accompagné des extraits des documents graphiques de référence permettant de localiser le bien au regard de ces risques.

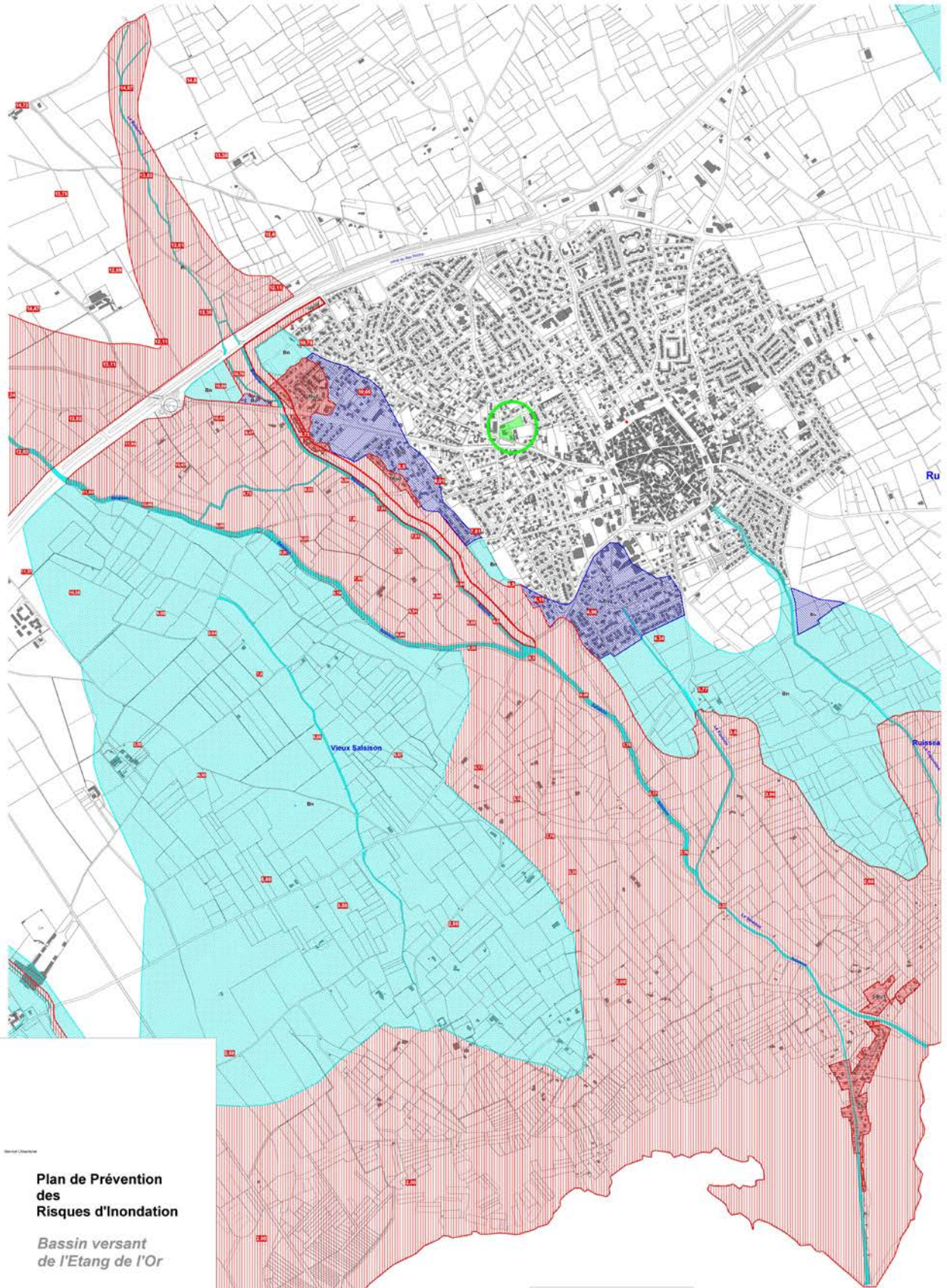
Comment remplir l'état des risques ?

- Il faut d'une part reporter au bien, les informations contenues dans l'arrêté préfectoral et dans les documents de référence : situation au regard du ou des plans de prévention, nature des risques encourus et sismicité locale et d'autre part le compléter des informations propres à l'immeuble : sinistres indemnisés et travaux prescrits réalisés dans la limite de 10% de la valeur vénale ou estimée du bien à la date d'approbation du PPR.

La conservation de l'état des risques

- Le vendeur ou le bailleur doit conserver une copie de l'état des risques daté et visé par l'acquéreur ou le locataire, pour être en mesure de prouver qu'il a bien été remis lors de la signature du contrat de vente ou du bail dont il est une composante.

Prévention des risques naturels, miniers ou technologiques...pour en savoir plus,
Consultez www.prim.net



**Plan de Prévention
des
Risques d'Inondation**

*Bassin versant
de l'Etang de l'Or*

MAUGUIO







Approuvé par A.P. du 18 - 03 - 2001

3b Carte de Zonage

Prescrit par A.P. du 14 - 03 - 97

Echelle : 1/5 000

LEGENDE

-  Zone inondable bleue naturelle "Bn"
 -  Zone inondable bleue urbanisée "Bu"
 -  Zone inondable rouge naturelle "R"
 -  Zone inondable rouge urbanisée "Ru1"
 -  Zone inondable rouge urbanisée "Ru2"
 -  Zone non aedificandi de la Balaurie
- P.A.E. Calvados





Préfet de l'Hérault

Informations sur les risques naturels et technologiques

1. Annexe à l'arrêté préfectoral n° 2006/01/313 du 01 février 2006 mis à jour le AP 2012-01-1425-90 du 27 juin 2012

2. Situation de la commune au regard d'un ou plusieurs plans de prévention de risques naturels prévisibles [PPR]

La commune est située dans le périmètre d'un PPR n oui non

PPR APPROUVE	date	aléa
	16 mars 2001	Inondation

Les documents de référence sont :

Document	Consultable sur Internet
Carte de zonage réglementaire - Règlement - Rapport de présentation du PPRI approuvé	<input checked="" type="checkbox"/>
	<input type="checkbox"/>
	<input type="checkbox"/>

3. Situation de la commune au regard d'un plan de prévention de risques technologiques [PPR t]

La commune est située dans le périmètre d'un PPR t oui non

	date	effet

Les documents de référence sont :

Document	Consultable sur Internet
	<input type="checkbox"/>
	<input type="checkbox"/>
	<input type="checkbox"/>

4. Situation de la commune au regard du zonage réglementaire pour la prise en compte de la sismicité en application des articles R 563-4 et R 125-23 du code de l'environnement modifiés par les décrets n°2010-1254 et 2010-1255

La commune est située dans une zone de sismicité Forte zone 5 Moyenne zone 4 Modérée zone 3 Faible zone 2 Très faible Zone 1

pièces jointes

5. Cartographie

extraits de documents ou de dossiers permettant la localisation des immeubles au regard des risques encourus

Carte de zonage réglementaire

6. Arrêtés portant ou ayant porté reconnaissance de l'état de catastrophe naturelle ou technologique

La liste actualisée des arrêtés est consultable sur le site portail www.prim.net dans la rubrique « Ma commune face aux risques »

NOTICE D'INFORMATION AU VENDEUR

Information vendeur ou bailleur

Dans la déclaration sur les risques naturels, miniers et technologiques, il revient au propriétaire et sous sa responsabilité de faire une déclaration (sinistre, date, nature exacte, dommage causé) sur les sinistres indemnisés du bien en sa possession durant la période ou en connaissance antérieure à cette acquisition.

Cette déclaration est une information à remettre au futur acquéreur ou locataire du bien, une déclaration négative est à produire aussi.

Désignation du propriétaire

Nom : SC LES CAPITELLES

Adresse : GASTON PLANTE 34790 GRABELS

Agissant :

- titre personnel
- pour le compte d'une indivision
- pour le compte d'une société dont j'ai les pouvoirs

OBJET : Information sur un dommage consécutif à une catastrophe naturelle, minière ou technologique conformément à l'article 77 de la Loi du 30 juillet 2003 relative à la prévention des risques technologiques, miniers et naturels et à la réparation des dommages.

Déclaration

Je soussigné : SC LES CAPITELLES

Actuel propriétaire (ou bailleur) du bien situé :

RUE PEYRE BLANQUE 34130 MAUGUIO

Déclare sur l'honneur que le bien sus nommé au titre du régime de catastrophe naturelle, miniers ou technologique.

- à fait l'objet d'indemnisation
- n'a pas fait l'objet d'indemnisation

Et cela depuis l'année :

Date à laquelle je suis devenu propriétaire de ce bien.

Aucune autre information n'est portée à ma connaissance pour la période antérieure à la date d'accession à la propriété du bien objet du présent certificat.

Attestation établie le :